





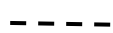



| Jelkulcs: | |
|--|--|
| Jel | Jelmagyarázat |
|  | Vízfolyás |
|  | Dunai NV által érintett terület |
|  | Potenciálisan érintett közcélú terület (kereskedelmi központ, kisvasút-végállomás, iskola, óvoda, posta, orvosi rendelő) |
|  | Potenciálisan érintett lakóövezet |
|  | A kisvonal nyomvonala |
|  | Szintvonal, magassági adattal |
|  | Felező szintvonal |
|  | A Q2%-os hozamhoz tartozó elvi árterület a tervezési területen ** |
| <p>* Adatforrás: 1. VIZ SZKI, adat: 105,29 mBf. 2. a 2006. évi dunai LNV kb. 106 mBf</p> <p>** Bővebben ld. a szövegben.</p> | |
| <p>1. sz. melléklet: Domborzati viszonyok, a Duna és a patak árterülete, és az elvi magassághiány a vizsgálati területen</p> | |